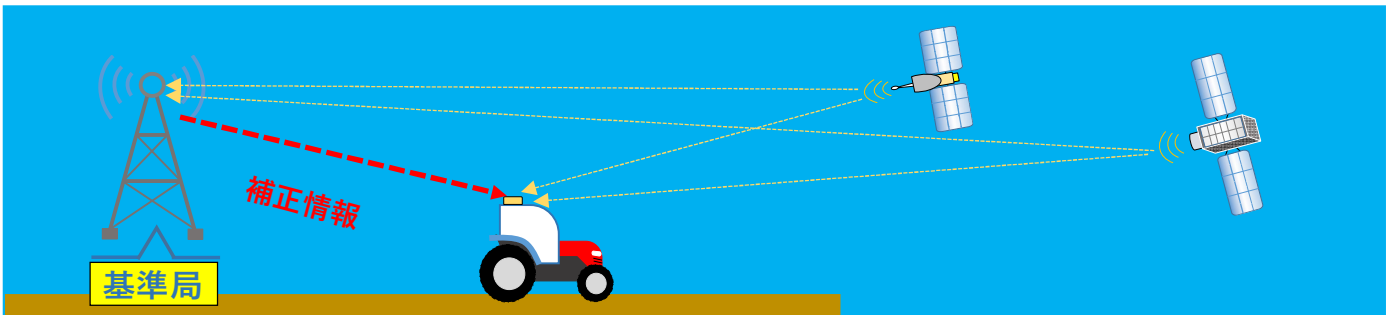

松江地域農業再生協議会

RTK-GNSS基準局開局

物価高騰対応重点支援交付金活用

自動操舵システム・ドローン・GPSレベラー等の活用に必要な RTK-GNSS補正情報を配信する基準局を設置いたしました。




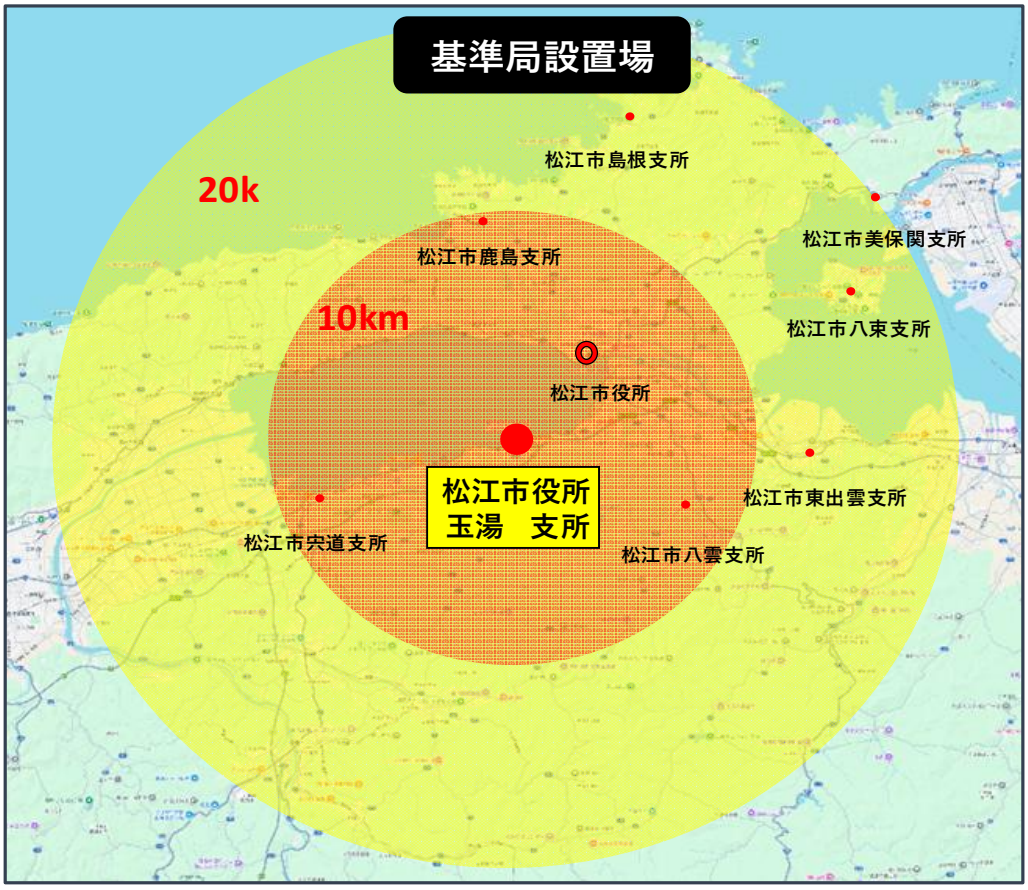

Ntrip方式

インターネット利用

作業精度

2～3cm程度

※RTK基準局より半径20km

ライセンス利用料

RTK補正情報利用料

1ライセンス

年間:12,000円（税込）

玉湯支所に設置した固定基準局の補正情報をNtripサーバを使用してインターネット経由で配信。スマートホンに専用ｱﾌﾟﾘをイン

※10km範囲（内側の円）は自動運転（無人機）使用推奨エリア、20km範囲（外側の円）は自動操舵システム・等の使用推奨エリア

※ご利用に際してやご契約については、松江地域農業再生協議会（事務局松江市農政課農業企画係）までお問い合わせください。

※RTKは携帯電話、衛星の電波不具合により、精度がでない場合もございます。
　天災等不測の事態が起きた時、ｻｰﾋﾞｽを休止する場合がございます。

※推奨する使用範囲は半径10km以内。10km以上離れると信号の位置精度が低下します。